



Der Geomantieabend fand als Vortrag in Zusammenarbeit mit dem Verein Radiästhesie und Geobiologie Bern statt, im Stammlokal des VRGB im Gymnasium Neufeld in Bern. 21 TeilnehmerInnen. Von 19.45 - 21.30 h. Referent Urs Schenkel, Architekt HTL und Ortsplaner, Mattstetten.

Thema:

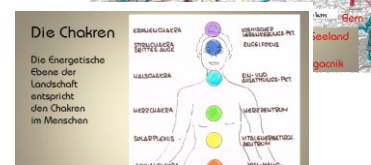


Welche Geomantischen System und Arten der Wahrnehmung kennen wir? Wir betrachten die verschiedenen Erkenntnisse über Leylines, Landschaftstempel, Kraftplätze, Elementarwesen und dergleichen als Gesamtsystem unseres Planeten bis hinab zum Gebiet der Stadt Bern. Geomantie ist somit auch ein Planungsinstrument der heutigen bzw. zukünftigen Landschafts- und Stadtplanung.



Die einzelnen Themen in der Übersicht:

- Unser Sonnensystem, die verbindenden Kräfte der Planeten untereinander
- Der Tanz der Planeten, die fünfblättrige Venusblume gezeichnet mit der Software von Hartmut Warm,
- Gaia und ihre verschiedenen Kraftgitter
- Was ist Stonehenge? Tempel, Astronomische Anlage, Sternentor, Klang-Heilzentrum, Kommunikation?
- Der Henge von Avebury, seine Steinkreise, Graben und Wall, die Mary- und Michaelslinie
- Der unbekannte Steinkreis Long Meg and here Dauthers und die Kräfte in seiner Mitte
- Geomanten des 20. Jahrhunderts
- Sternstrassen und grosse Kraftlinien in Europa
- GeomantInnen, -schulen und -gruppen heute im Raum Schweiz
- Die Forschungen von Marko Pogacnik und spezielle Kraftorte in Venedig
- Die Christusenergie in der Stabkirche von Borgund, Norwegen
- Die energetische Mauer und die drei Göttinnenbereiche (weiss, rot, schwarz) auf dem geheimnisvollen Odilienberg
- Was haben Bremgarten, Muri, Wohlen im Bernbiet und Aargau gemeinsam?
- Lithopunkturprojekt Seeland: Lichtpyramide, Weltenachse, Leylines, die 28 Stelen und Kosmogramme.
- Die Elementarwesen, Elfen und Trolle in Island; Die Feenkarten und ihre Bedeutung im Strassenbau.
- Die Baumwesen: die Tanne vom Col de Bretaye und die Kraft des Lebensbaumes im Zieglerspitalareal
- Die vier Elemente Feuer, Wasser, Luft, Erde und der Äther als spezielles fünftes Element.
- Die sieben Chakren in der Landschaft im Vergleich zu denen des Menschen.
- Die zwölf Dimensionen nach Burkhard Heim, von Marko Pogacnik geomantisch interpretiert
- Die Landschaftsengel, Devas und Elementarwesen im magischen Garten von Findhorn, Scotland.
- Im Gespräch mit der Ringelblume: Tochterblüten im eigenen Garten
- Das Geomantische Inventar im Stadtgebiet St. Gallen
- Steht die Kirche Kleinhöchstetten auf einem alten Kultplatz mit spezieller Ausrichtung und ovaler Mauer?
- Das geomantische Seminar des VRGB im Herbst in Görlitz, an der Grenze von Deutschland und Polen.
- Die geomantische Arbeit der Geomantiegruppe Bern seit 18 Jahren in Bern
- Welche geomantischen und radiästhetischen Felder, Gitter, Kraftorte gibt es auf der Schützenmatte in Bern?
- Die Untersuchung des Baumhains im Zieglerspitalareals am 8. April 2017.

Fragenbeantwortung und Diskussion.



Text, Fotos, Unterlagen und Redaktion: Urs Schenkel